
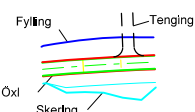
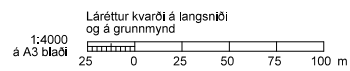


Landmælingar: Vegagerðin
 Hnitakerfi: ISN93 Hæðarkerfi: Landshæðarnet
 Loftmyndataka og myndmæling: Loftmyndir ehf.
 Kortagerð: Vegagerðin



DRÖG 01.12.2020

MANNVIT
 Verknúmer 1.741.254

Útg.	Breyting	Dags.	Nafn

Vegagerðin	
Mælikvarði 1:4000	Hannað VJ
	Teknað VJ
	Yfirfarið SvS
Bladstærð A3	Samþykkt -

JÖKULDALSVEGUR GILSÁ - ARNÖRSSTAÐIR		Dags: 08.10.2020
GRUNNMYND BLAD 2		Útbærn:
		Vegnr: 923-02
		Hönnunarteg: Frumdrög
		Tekn. nr. B003
		Útg. A